

9 Le grand Mallièvre

MALLIÈVRE



☀️ **Scannez-moi !**

Téléchargez l'application **Cirkwi** et scannez le QR code pour embarquer le circuit sur votre portable.



© A. LAMOUREUX

🚩 **Départ : parking Génovette**


📍 **Longueur : 4,7 km**

🕒 **Durée : 1h**

📊 **Difficulté : facile**

📏 **Dénivelé : + 55 m**

👣 **Circuit : piéton**



À voir

1 Chemin de la poterne

Sous la muraille, à mi-hauteur, il offre une vue imprenable sur le site hydraulique de la Sèvre, le moulin à farine et la chaussée. Sur la rive opposée, découvrez l'ancien tissage à l'architecture industrielle du XIX^{ème} siècle. La Sèvre a creusé le granit, dégagé dans ses flots des rochers chaotiques. Rivière complice de la vie des Mallievrais d'hier et d'aujourd'hui à qui elle a toujours procuré travail, loisirs et bonheur.

2 Lavoir de Mallièvre

Pendant des siècles, au pied du château, les femmes y ont battu leur linge et chuchoté les joies, les peines, et les secrets du village. Ce lavoir date du XVIII^{ème} siècle et est alimenté par les eaux de la Vouzay, il se situe dans le Faubourg des ménicles, établi par les tanneurs et les teinturiers. Certaines tuiles du lavoir appartenaient à l'église. Elles ont été changées lors d'une des rénovations de celle-ci.







9 Le grand Mallièvre

MALLIÈVRE



Suivre le balisage jaune avec le n°9.

-  Tout droit
-  À droite
-  À gauche
-  Mauvaise direction



Pas à pas

Au départ du parking Génovette, prendre l'escalier en pierre qui descend vers l'espace vert.

Traverser la passerelle et suivre le sentier le long du ruisseau, puis tourner à droite à la première intersection.

Traverser la départementale pour rejoindre le Chemin Neuf, puis dans le virage, prendre le sentier qui monte dans les bois sur la gauche.

Arrivé au chemin de Saint-Jacques, prendre sur la droite. Prendre à droite au stop, puis tout de suite sur la gauche pour arriver sur la place Saint-Gilles.

Prendre la rue à gauche, puis rue du Château à droite.

Descendre la rue sur quelques mètres, puis emprunter la Petite Venelle sur la gauche.

Prendre à droite dans la rue du Pavé, puis à gauche, rue de la Poterne.

Juste avant le pont, prendre le sentier qui descend sur la gauche et longer la Sèvre jusqu'à La Fromentaie.

Remonter le chemin de Froment, puis tourner à droite après le stade.

Au bout de la route, prendre à droite pour descendre au Moulin Neuf.

Traverser la chaussée, puis longer la Sèvre jusqu'à revenir au pont de Mallièvre.

Remonter la rue de la Poterne et prendre à gauche après le pont, sur le chemin de la Poterne. 1

Prendre la route qui s'éloigne du centre et passer à côté du lavoir. 2

Emprunter le petit sentier qui va vers la Sèvre, puis tourner à droite vers Baillarge.

Prendre à gauche rue de Baillarge, puis à droite rue Demoiselle Génovette pour regagner le point de départ.

Une question ?

Contactez l'Office de Tourisme au 02 51 65 11 32 ou sur le site tourisme.paysdemortagne.fr